

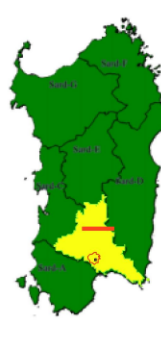


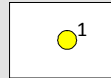


COMUNE DI SESTU
(Città metropolitana di Cagliari)

PIANO DI PROTEZIONE CIVILE COMUNALE


Art. 12 comma 2 lett. e) del D.Lgs n. 1 del 2.01. 2018 "Codice della protezione Civile"

La Sindaca <i>Dr.ssa Maria Paola Secci</i>		L'Assessore alla Protezione Civile <i>Dr.ssa Roberta Argiolas</i>	
Il segretario Comunale <i>Dr. Marco Marcello</i>		Il Responsabile del Settore Urbanistica, Edilizia Privata, Patrimonio, Suape <i>Dott. Ing. Antonio Fadda</i>	
ELABORATO: Tav. 02b - Stralcio P.A.I. _Hi- base: Ortofoto R.A.S. ed. 2016		DATA: AGGIORNAMENTO 2021	REVISIONE: REV_02/2024
PROGETTISTA: Geol. Dario Cinus 		COMMITTENTE: COMUNE DI SESTU Via Scipione 1 - 09028, Sestu C.F. 80004890929; P.IVA 01098920927 Telefono: (+39) 07023601 PEC: protocollo.sestu@pec.it	
			
<small>(F.to dig. - art. 24 D.lgs 82/2005)</small>			

LEGENDA

-  GUADO
-  RETICOLO IDROGRAFICO (DEL C.I. 2/2015)
-  RETICOLO IDROGRAFICO DA CARTE STORICHE

Pericolosità Idraulica

- | Classe | Intensità | Valore |
|---|-----------|---------------------|
|  | HI1 | Moderata =0,002 |
|  | HI2 | Media =0,005 |
|  | HI3 | Elevata =0,01 |
|  | HI4 | Molto elevata =0,02 |